

Certificering van Bomen Buiten het Bos

Een Wereldprimeur



PEFC
PEFC/30-01-01



Inhoud

- Bomen buiten het bos, waarom?
- Hoe werkt het?
- Wat moet ik doen?



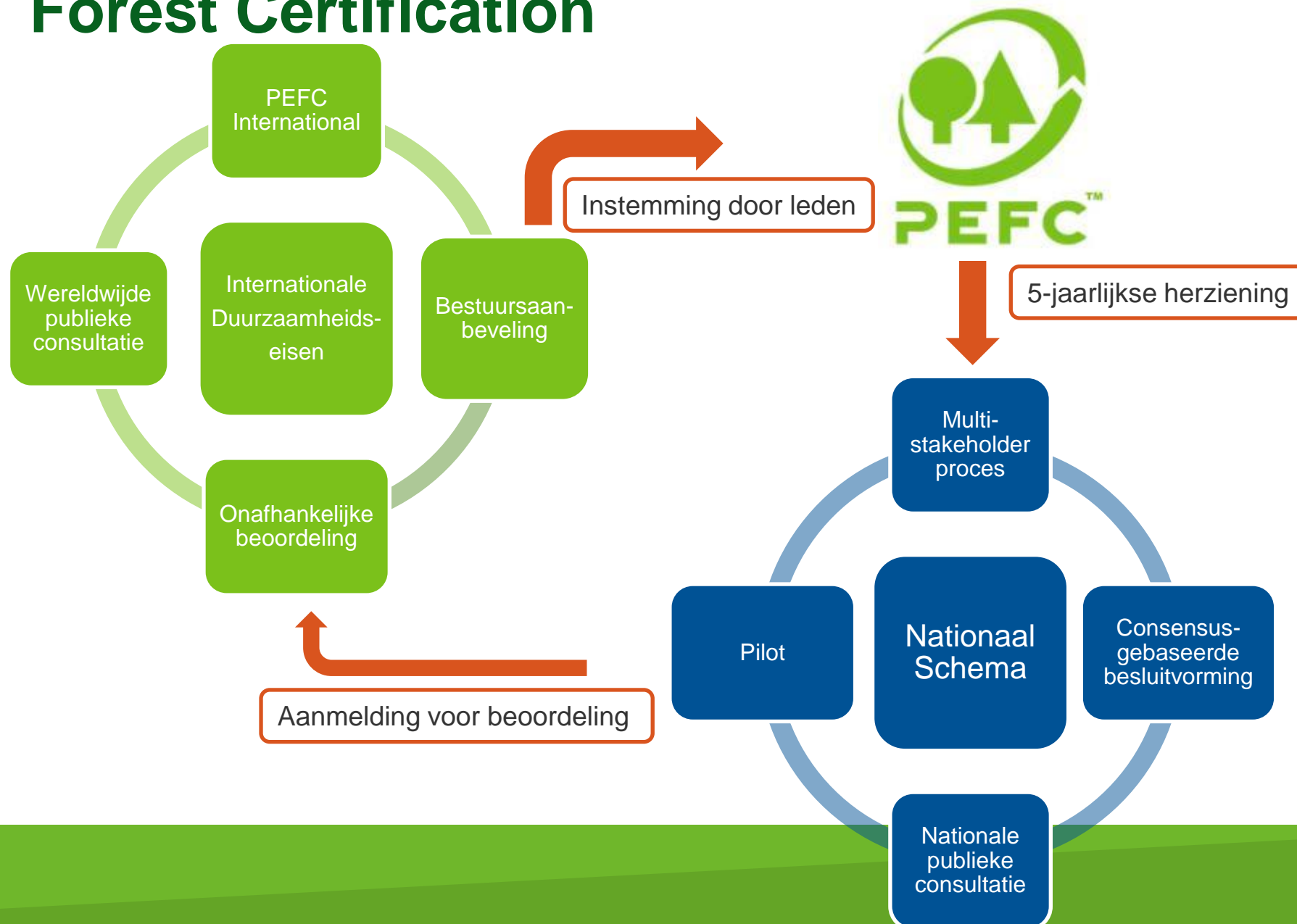
November 2018



Bomen in Nederland



Programme for the Endorsement of Forest Certification



Maart 2019



20 Augustus 2023: als eerste land

On behalf of Michael Berger, Chief Executive Officer and Secretary General, PEFC Council:

Dear Marten,

It is my sincere pleasure to inform you that the endorsement of the Dutch Trees Outside Forest Certification Requirements, Appendix 2 of PCSN I., has been approved on 20th August 2023 as detailed in the attached letter.

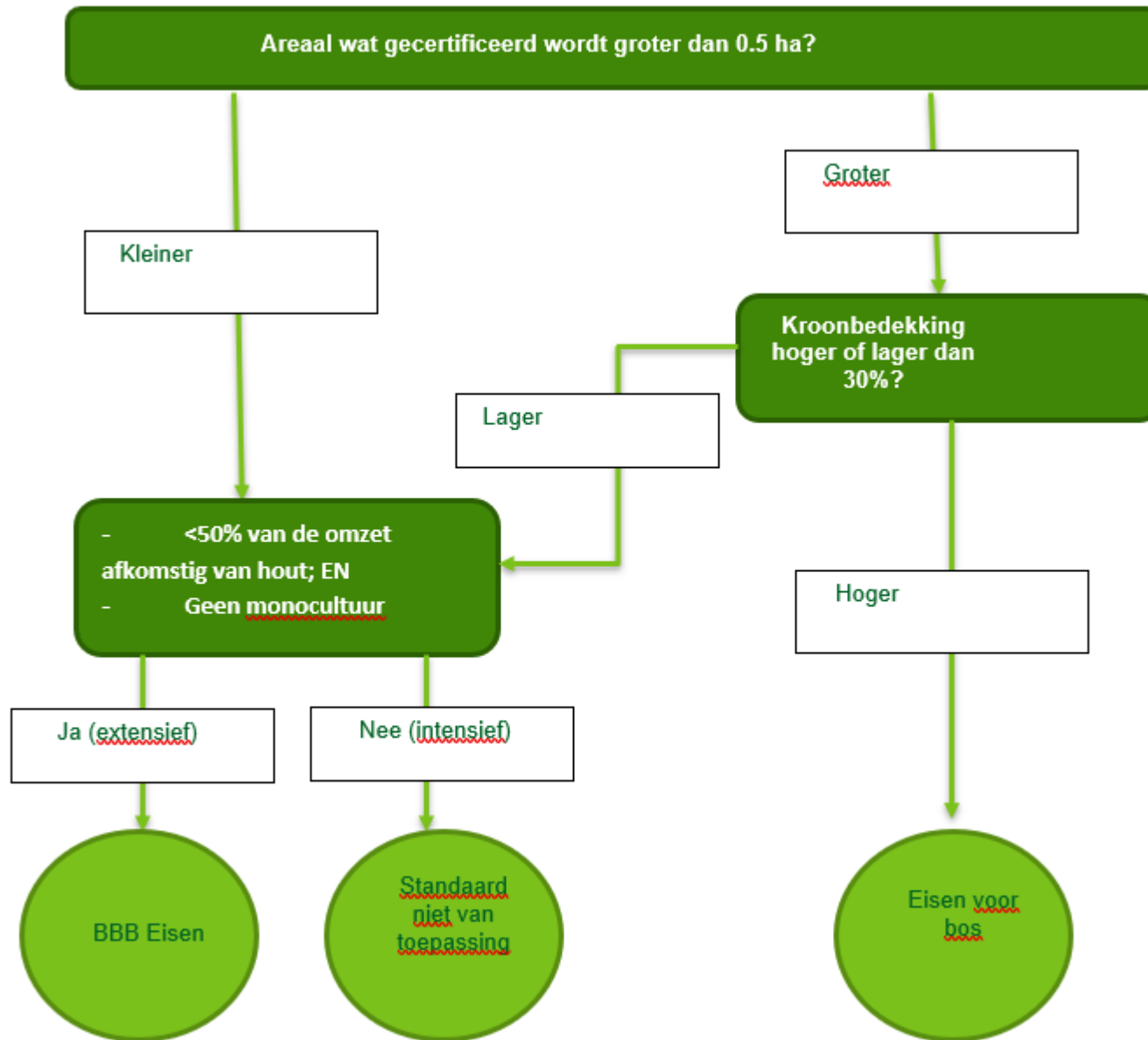
Wat zijn bomen buiten het bos?

3.2 Bos

Een terrein groter dan 0,5 hectare, bezet met bomen groter dan 5 meter en een kroonbedekking van meer dan 30%, of met bomen die deze grenswaarden kunnen bereiken. Dat is inclusief verse kapvlaktes, bospaden en permanente houtstapelplaatsen. Het betreft geen gebied dat overwegend stedelijk of agrarisch gebruikt is. Boomgaarden en kerstbomen vallen onder agrarisch gebruik.

3.3 Bomen buiten het bos (BBB)

Bomen die buiten **bos**gebieden groeien en meestal gelegen zijn in gebieden met een overwegend agrarisch of stedelijk gebruik. Het gaat hier om kleinere eenheden bos (<0,5 ha), landschappelijke beplantingen, rij- en laanbeplantingen en stedelijk groen.



Wat zijn de regels?

- In principe de regels voor bos, maar met uitzonderingen en aanvullingen.

Wat zijn de regels?

4. Context

5. Leiderschap & Communicatie

6. Planning & Regelgeving

7. Uitvoering


4. Context



5. Leiderschap & communicatie





6. Planning & Regelgeving

 **Gemeente Epe** Plantype: gemeentelijke structuurvisie
IMRO-idn: NL.IMRO.0232.ALGomgevingsvisie-SVV1

Omgevingsvisie gemeente Epe

[Omgevingsvisie gemeente Epe \(inhoudsopgave\)](#) [Omgevingsvisie gemeente Epe \(totaal\)](#) [Visiekaart](#) [Vaststellingsbesluit](#)

[KLIK HIER VOOR HOOFDSTUK 2: WAARDEVOLLE LEEFOMGEVING](#)

Hoofdstuk 3 Opgaven  

[KLIK HIER VOOR HOOFDSTUK 3: OPGAVEN](#)

Hoofdstuk 4 Ruimtelijke keuzes

4.1 Veluwe
[KLIK HIER VOOR VELUWE](#)

4.2 Veluweflank
[KLIK HIER VOOR VELUWEFLANK](#)

4.3 IJsselvallei
[KLIK HIER VOOR IJSSELVALLEI](#)

4.4 Epe
[KLIK HIER VOOR EPE](#)

4.5 Vaassen
[KLIK HIER VOOR VAASSEN](#)

4.6 Emst
[KLIK HIER VOOR EMST](#)

4.7 Oene
[KLIK HIER VOOR OENE](#)

Beheerplan

1. Beschrijving plangebied
2. Doelstellingen
3. Beheermaatregelen
4. Beheerplanning
5. Kaarten
6. Monitoring en evaluatie

7. Uitvoering

1. Behoud en passende verbetering van het boombestand
2. Behoud van de gezondheid en vitaliteit van het ecosysteem
3. Behoud en bevordering van de productieve functies
4. Behoud, bescherming en passende verbetering van de biodiversiteit
5. Behoud en passende verbetering van de beschermende functies van het beheer, met name voor bodem en water
6. Behoud van de sociale, economische en culturele functies en omstandigheden

Behoud en passende verbetering van het boombestand




Behoud van de gezondheid en vitaliteit van het ecosysteem



Behoud en bevordering van de productieve functies



Bescherming en passende verbetering van de biodiversiteit in het ecosysteem



Behoud en passende verbetering van de beschermende functies van het beheer, met name voor bodem en water; Behoud van de sociale, economische en culturele functies en omstandigheden




Waarom?

- Duurzame afzet
- Communicatiemiddel



Hoe werkt het?



Wat moet ik doen?

- Voorbereiden op een controle
 - De regels doornemen: voldoe ik daaraan?
- Aanmelden bij een controleur (SKH of Bosgroepen)
- Controle inplannen en uit laten voeren

Vragen?



Dank!

<https://pefc.nl/bbb>



**BOMEN
BUITEN HET BOS**